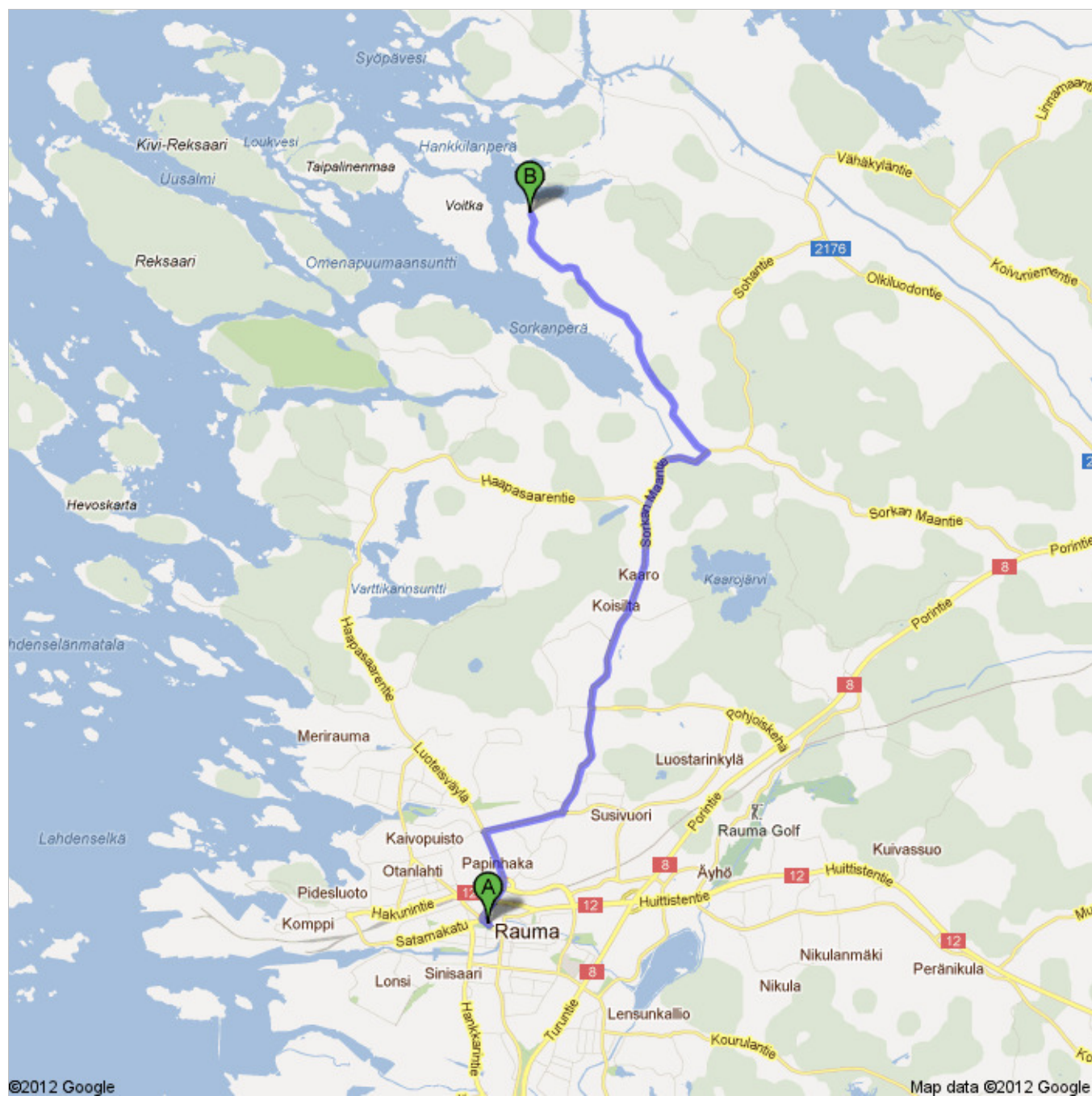






Reittiohjeet paikkaan Puuluntie 388, Rauma
11,3 km – noin 21 min



 Valtakatu

1. Jatka **luoteeseen** (ylämäkeen): **Valtakatu** kohti: **Luoteisväylä**
kulje 120 m
yhteensä 120 m
-  2. Käänny oikealle tielle **Luoteisväylä**
Noin 2 min
kulje 500 m
yhteensä 600 m
-  3. Loiva vasen risteyksestä pysäksesi tiellä: **Luoteisväylä**
Kulje yhden liikenneympyrän kautta
Noin 2 min
kulje 700 m
yhteensä 1,3 km
-  4. Poistu **1.** liikenneympyrästä liittymään: **Pyynpääntie**
Noin 2 min
kulje 1,0 km
yhteensä 2,2 km
-  5. Käänny vasemmalle tielle **Sorkantie**
Kulje yhden liikenneympyrän kautta
Noin 3 min
kulje 1,6 km
yhteensä 3,8 km
6. Jatka: **Sorkan Maantie**
Noin 6 min
kulje 3,6 km
yhteensä 7,4 km
-  7. Käänny vasemmalle tielle **Puuluntie**
Kohde on vasemmalla
Noin 7 min
kulje 3,9 km
yhteensä 11,3 km

 Puuluntie 388, Rauma

Nämä reittiohjeet ovat vain suuntaa-antavia. On mahdollista, että rakennustyömaat, liikennemuutokset, sää tai muut tapahtumat aiheuttavat poikkeamia karttaan. Suunnittele reitti sen mukaisesti. Noudata kaikkia reittiä koskevia kylttejä ja ohjeita.

Karttatiedot ©2012 Google

Eivätkö reittiohjeet olleet oikein? Etsi reittisi osoitteessa www.google.fi ja klikkaa vasemman alakulman Ilmoita ongelmasta -linkkiä.